



Onderwerp

Brief aan Minister van Infrastructuur en Milieu over zoekruimte voor windenergie in Flevoland

Registratienummer

1350582

Datum

10 juli 2012

Auteur

M.A.M. Hoogezand

Afdeling/Bureau

DMW

Doel van deze mededeling:

Provinciale Staten van Flevoland in kennis te stellen over de brief die verzonden is aan de Minister van Infrastructuur en Milieu over zoekruimte voor windenergie in Flevoland.

Toezegging/motie/amendement:

Op 20 juni 2012 aangenomen amendement inzake het Statenvoorstel kaartbeeld Regionale Input Rijksstructuurvisie wind op land.

Inleiding:

In hun vergadering van 20 juni 2012 hebben de leden van Provinciale Staten van Flevoland ingestemd met het bijgevoegde kaartbeeld 'Indicatieve Zoekruimte voor windenergie in Flevoland, Regionale input voor de Rijksstructuurvisie Wind op Land'. Op dit kaartbeeld zijn indicatief de gebieden aangewezen waar volgens Provinciale Staten ruimte is voor geconcentreerde ontwikkeling van windparken. De Minister van Infrastructuur en Milieu wordt schriftelijk geïnformeerd over dit besluit.

Mededeling:

De Minister van Infrastructuur en Milieu is op 4 juli 2012 per brief (kenmerk 1347556) in kennis gesteld van de instemming door Provinciale Staten van Flevoland met het kaartbeeld "Indicatieve Zoekruimte voor windenergie in Flevoland, Regionale input voor de Rijksstructuurvisie Wind op Land". Korthedshalve wordt u verwezen naar deze brief.

Het vervolg

Gedeputeerde Staten van Flevoland beschouwen hiermee het aangenomen amendement van 20 juni 2012 over kaartbeeld zoekruimte voor windenergie in Flevoland als afgedaan.

Ter inzage in de leeskamer

Mededeling en brief.

Verdere informatie

N.v.t.

Openbaarheid

Passief openbaar

Portefeuillehouder

Bliek-de Jong, A.E.

Ter kennisname aan PS en

burgerleden



De Minister van Infrastructuur en Milieu
Mevrouw M.H. Schultz van Haegen-Maas Geesteranus
Postbus 20901
2500 EX 's Gravenhage

Verzenddatum
11 JULI 2012

Bijlagen
1

Uw kenmerk
-

Ons kenmerk
1347556

Onderwerp

Zoekruimte voor windenergie in Flevoland

Geachte mevrouw Schultz van Haegen-Maas Geesteranus,

Flevoland is de windenergieprovincie van Nederland. Flevoland wil deze koploperpositie verstevigen door opschaling en sanering van de bestaande windparken. Op die manier kan meer duurzame energie worden opgewekt met minder windmolens. De provincie is proactief in de realisatie van haar ambitie en wil zelf bepalen waar er ruimte wordt geboden voor windenergie. De eerste stap daartoe wordt gezet met het bijgevoegde kaartbeeld.

De provincie wil de locaties die op de kaart zijn aangewezen samen met het rijk, gemeenten en initiatiefnemers uitwerken tot haalbare projectlocaties voor nieuwe windparken. Voorwaardelijk daarvoor is dat deze locaties ook op hun landsdelige effecten worden onderzocht. Daarom verzoeken wij u de aangeduide locaties als locatiealternatieven op te nemen in de notitie reikwijdte en detailniveau voor het plan-MER Rijkstructuurvisie Wind op Land.

Toelichting

In hun vergadering van 20 juni 2012 hebben de leden van Provinciale Staten van Flevoland ingestemd met het bijgevoegde kaartbeeld *Indicatieve Zoekruimte voor windenergie in Flevoland, Regionale input voor de Rijkstructuurvisie Wind op Land*. Op dit kaartbeeld zijn indicatief de gebieden aangewezen waar volgens Provinciale Staten ruimte is voor geconcentreerde ontwikkeling van windparken. Het kaartbeeld is het resultaat van een gezamenlijke ruimtelijke verkenning met (potentiële) initiatiefnemers.

In lijn met de wens van de gemeente Noordoostpolder en overeenkomstig de Structuurvisie Infrastructuur en Ruimte wordt de ontwikkeling van nieuwe windparken in de Noordoostpolder uitgesloten. Ten aanzien van Almere geldt dat Provinciale Staten een verzoek tot aanpassing van het provinciale windenergie in overweging zal nemen als de gemeenteraad van Almere hierom verzoekt. Momenteel beperkt het provinciale windenergiebeleid de ontwikkelruimte voor windenergie in Almere. De beschikbare ruimte voor wind in Almere is kleiner dan 100MW.

De leden van Provinciale Staten zijn van mening dat de resultaten van het Rijk-regioprogramma Amsterdam Almere Markermeer leidend moeten zijn bij de afwegingen over windenergie in het Markermeer en IJmeer. Bij die afweging staat de toegevoegde waarde van windenergie voor de beoogde gebiedsontwikkeling centraal. Daarnaast zijn Provinciale Staten van mening dat het provinciale beleid zich dient te richten op het opschalen en saneren van windenergie op het land.




Om die reden zijn het Markermeer en IJmeer niet aangeduid als te onderzoeken locatiealternatief in het kader van de Rijksstructuurvisie Wind op Land.

Hoogachtend,


Gedeputeerde Staten van Flevoland,
de secretaris,




de voorzitter,

 mr. drs T. van der Wal

 L. Verbeek

INDICATIEVE ZOEKRUIJME VOOR WINDENERGIE IN FLEVOLAND
REGIONALE INPUT VOOR DE RIJKSSTRUCTUURVISIE WIND OP LAND

	Opschalingsgebieden
1	IJsselmeerdijk - Rivierduingebied
2	Elandweg - Overijsselse tocht
3A	Oostrand Dronten
3B	Kubbeweg e.o.
4A	Knarweg
4B	Middengebied Zeewolde
5	A27 - Eemmeerdijk

	Overige gebieden
	Gemeente NOP: geen ontwikkeling in verband met realisatie windpark NOP niet conform omgevingsplan 2
	Gemeente Almere: in afwachting van besluitvorming gemeenteraad

