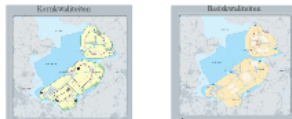






Optie 3
Uitwerking Casco

Omgevingsplan 2006



Optie 3
Uitwerking opgradering



Optie 4
Vier werking

PROVINCIE FLEVOLAND



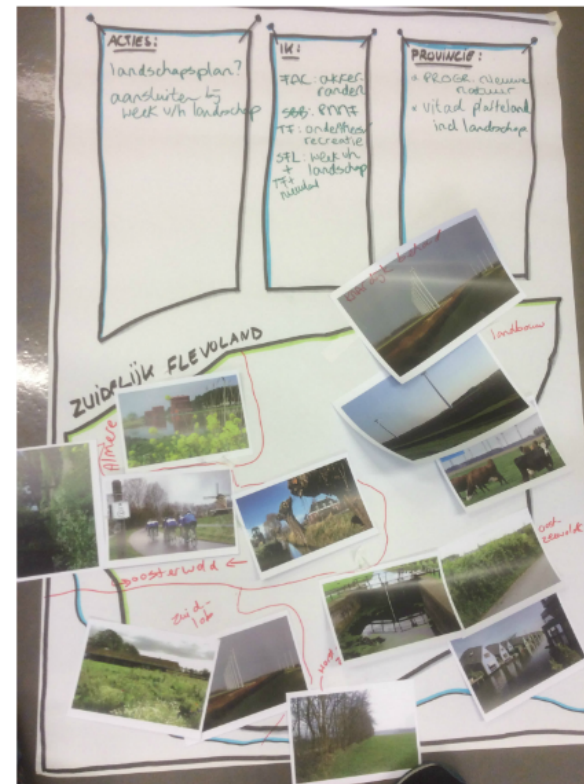

Het verhaal van Flevoland

Waar komen we vandaan?
Waar staan we nu?
Waar willen we naar toe?

FLEVOLAND

VERRASSEND GROEN TOEKOMSTVISIE
voor het natuur- en landschapsbeleid van de provincie Flevoland





Waar is behoefte aan?

Optie 1

Visie vorming



PROVINCIE FLEVOLAND



Het verhaal van Flevoland



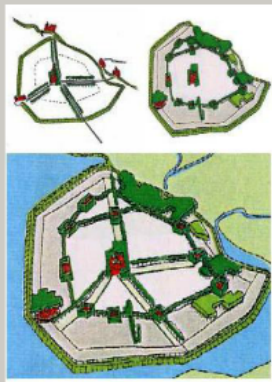
Noordoostpolder



ontstaansgeschiedenis



verkaveling



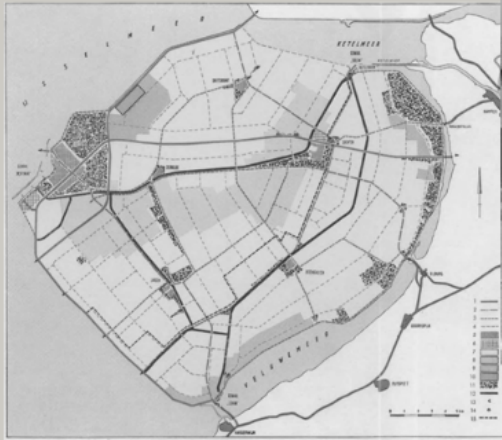
dorpenring



landbouw & toerisme



Oostelijk Flevoland




van dorpenring naar autostad



new town



recreatie langs de randen



landbouwbedrijf groeit



Zuidelijk Flevoland



grote maten



landbouw & wind



bomenrijen





PROVINCIE FLEVOLAND



Het verhaal van Flevoland

Waar komen we vandaan?

Waar staan we nu?

Waar willen we naar toe?

Optie 2

Uitwerking Casco

Omgevingsplan 2006

Kernkwaliteiten



Basiskwaliteiten



LANDSCHAPPELIJK CASCO FLEVOLAND

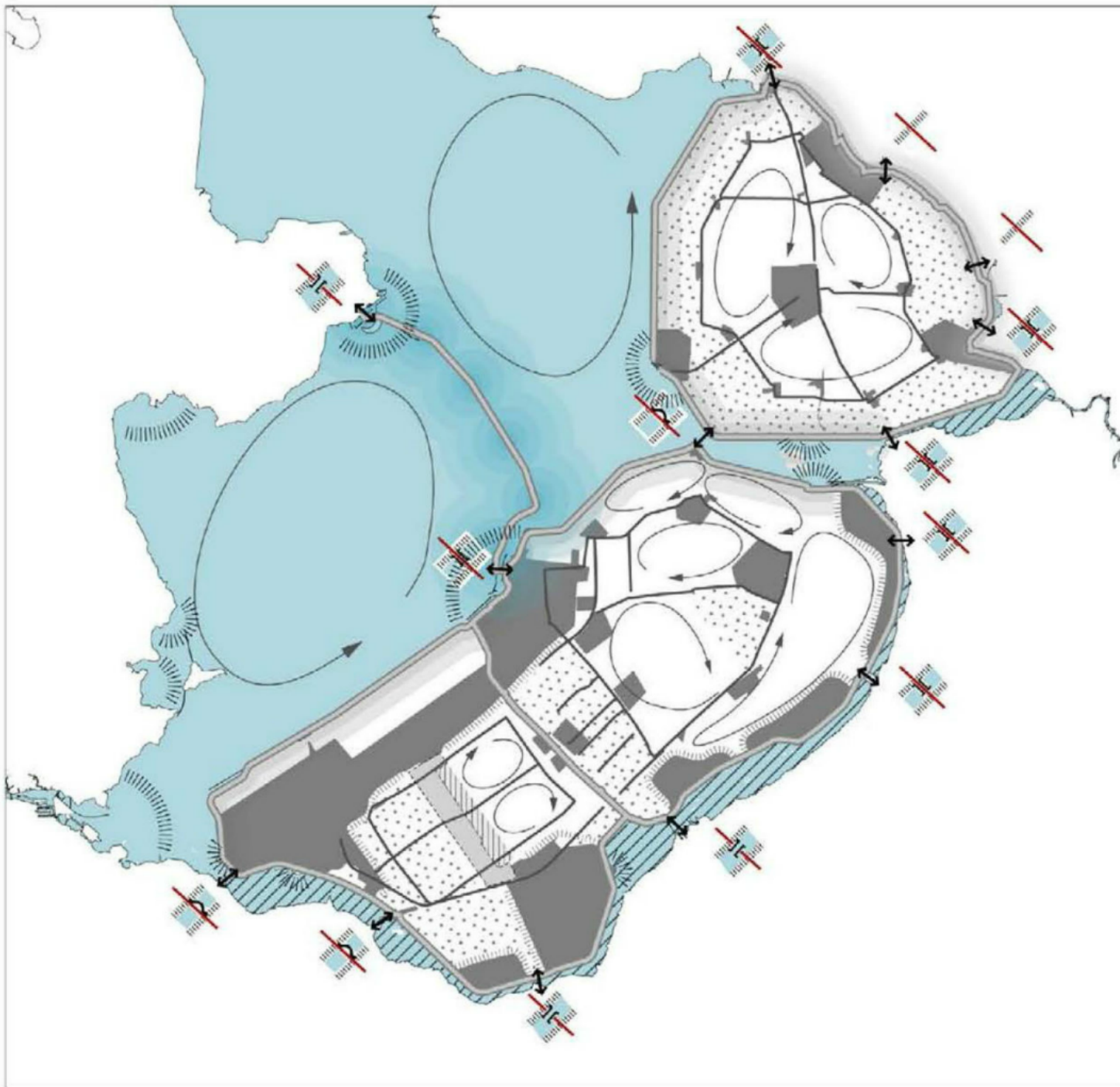


VISTA[™]

Landschappelijk Casco Flevoland



- Bos
- Rietvegetatie
- Zoetwater
- N Natuur reservaat
- Laanbeplanting en Bosstrook
- Reservering groen-blauwe zone OostvaardersWold
- Tijdelijk zoekgebied overige hectares Groen-blauwe zone
- Openheid
- Halfopen-ruimte
- Waterfront
- Entree
- Flevoland dijk
- Voormalige zuiderzeedijk
- Vaarten
- Tochten
- Gemaal
- Sluis
- 0-2 meter
- 2-4 meter
- 4-6 meter
- Dieper dan 6 meter
- Voormalig eiland



Visueel ruimtelijke structuur

-  Dijk
-  Contrastrijke randen
-  Lijnen
-  Openheid water
-  Open-ruimte
-  Halfopen-ruimte
-  Massa-ruimte
-  Polderentrees
-  Reservering groen-blauwe zone OostvaardersWold
-  Tijdelijk zoekgebied overige hectares Groen-blauwe zone
-  Waterfront
-  Polderdijk grenzend aan zeer open water (contrast in beleving van aan de ene kant de diepe liggende polder en aan de andere kant het hoger liggende grote wateroppervlak).
-  Polderdijk grenzend aan de randmeren (contrast in beleving van het nieuwendland en de voormalige zuiderseekust).
-  Oude Zuiderzeedijk (contrast in beleving van het nieuwe land en het oude land).
-  Beleving van het de open wateroppervlakken van de voormalige Zuiderzee (skyline voormalige eiland Urk en waterfront Lelystad)
- Entreetype**
-  hoge brug
-  dam en brug
-  aquaduct
-  vaste land

Inrichtingsgeschiedenis en Cultuurhistorie

Oude elementen

- (a) Havenhoofd Elburg
- (b) Havenhoofd Kuinre
- (c) Oeverwallen en rivierduinen Swifterbant
- (d) Oud-Kraggenburg en de strekdam
- (e) Oude dorpskern
- (f) Schokland
- Motte/kasteelheuvel/vliedberg
- Stad en Dorpen
- Hogebruggen
- ⊠ Landschapskunst
- ↔ Entree
- 🌳 Leanbeplanting
- 🌳 Bosstrook
- 🌳 Bos
- 🌳 Reservering groen-blauwe zone OostvaardersWold
- 🟡 Bevederegebieden
- ▨ Tijdelijk zoekgebied overige hectares Groen-blauwe zone
- Dijk
- Vaarten
- 🏠 Gemaal
- 🏠 Sluis





Toeristisch-recreatieve structuur

- (Dag)recreatieterrein
- Attractiepark
- Uitzichtpunt
- Bezoekerscentrum
- Kasteel
- Motte/kasteelheuvel/vliedberg
- Museum
- Watertoren
- Vuurtoren
- Bungalowpark
- Camping
- Vliegveld
- Zweefvliegveld
- Golfterrein
- Jachthaven
- Basis Recreatie Toervaart Nederland
- Waterrecreatie
- Langeafstandfietsroute
- Dijk
- Dronen Stad/dorp met toeristische bezienswaardigheden (Flevoland)
- Kampen Stad/dorp zeer bezienswaardige plaats (buiten Flevoland)
- Reizende bollenkraam
- Natuurpark
- Bos
- Moerassige natuurgebieden
- Strand
- Reservering groen-blaauwe zone OostvaardersWold
- Tijdelijk zoekgebied overige hectares Groen-blaauwe zone

Optie 3

Uitvoeringsprogramma



PROVINCIE FLEVOLAND

PROVINCIALE UITVOERINGSAGENDA LANDSCHAP 2008-2010




FRAAI FLEVOLAND





Provinciaal Meerjarenprogramma
Flevoland
Landelijk gebied
2007-2013

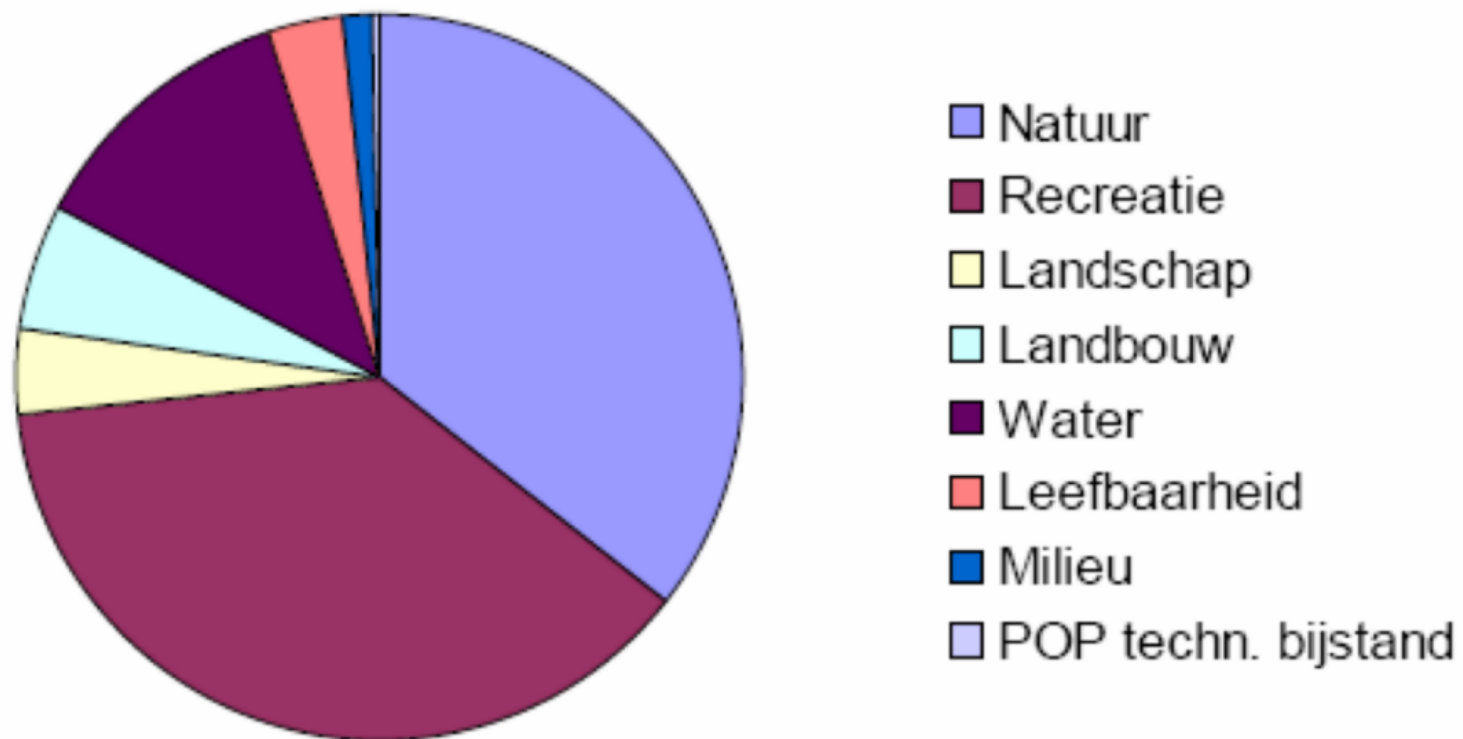


VOLOP KANSEN IN FLEVOLAND

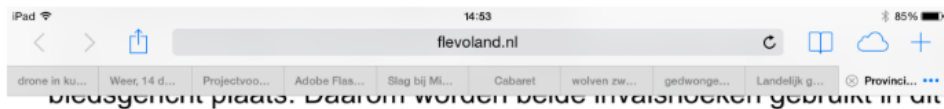
Januari 2007



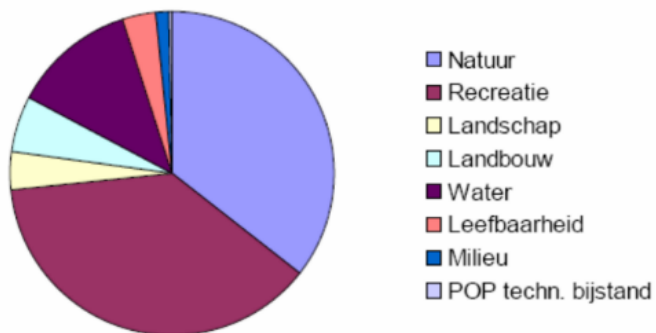
Geschatte kosten per thema



Ongeveer 35 % van het geld voor het landelijk gebied is geprogra



Geschatte kosten per thema



Ongeveer 35 % van het geld voor het landelijk gebied is geprogra

Financiering: totaal ca. 130 miljoen

Rijk: 90 miljoen


EU: 23 miljoen

Prov: 19 miljoen

2007-2013

Landschap: ca. 6 miljoen






Provinciaal Meerjarens
 Flevoland
 Landelijk gebied
 2007-2012



PROVINCIE FLEVOLAND

BEHEERPLAN LEPELAARPLASSENGEBIED

In het kader van Natura 2000



PROVINCIE FLEVOLAND

ONTWERP NATUURBEHEERPLAN 2016



FLEVOLAND
 R U I M T E
 VOOR
 OPLOSSINGEN

PROVINCIE FLEVOLAND

**UITVOERINGSAGENDA
 GROEN**

PROVINCIALE UITVOERINGSAGENDA LANDSCHAP 2008-2010



FRAAI FLEVOLAND



