




**WIJZIGINGSVOORSTEL WATERKERING | HAVENKWARTIER**

-  Tracé regionale waterkering / begrenzing regionaal veiligheidsniveau
-  Beschermd buitendijks gebied
-  Beschermd object

PROVINCIE FLEVOLAND  RM | GEO | 130054

0  schaal 1 : 2500 200 m