

Presentatie  
Commissie  
Duurzaamheid  
16-1-2019

nieuwland / nationaal park

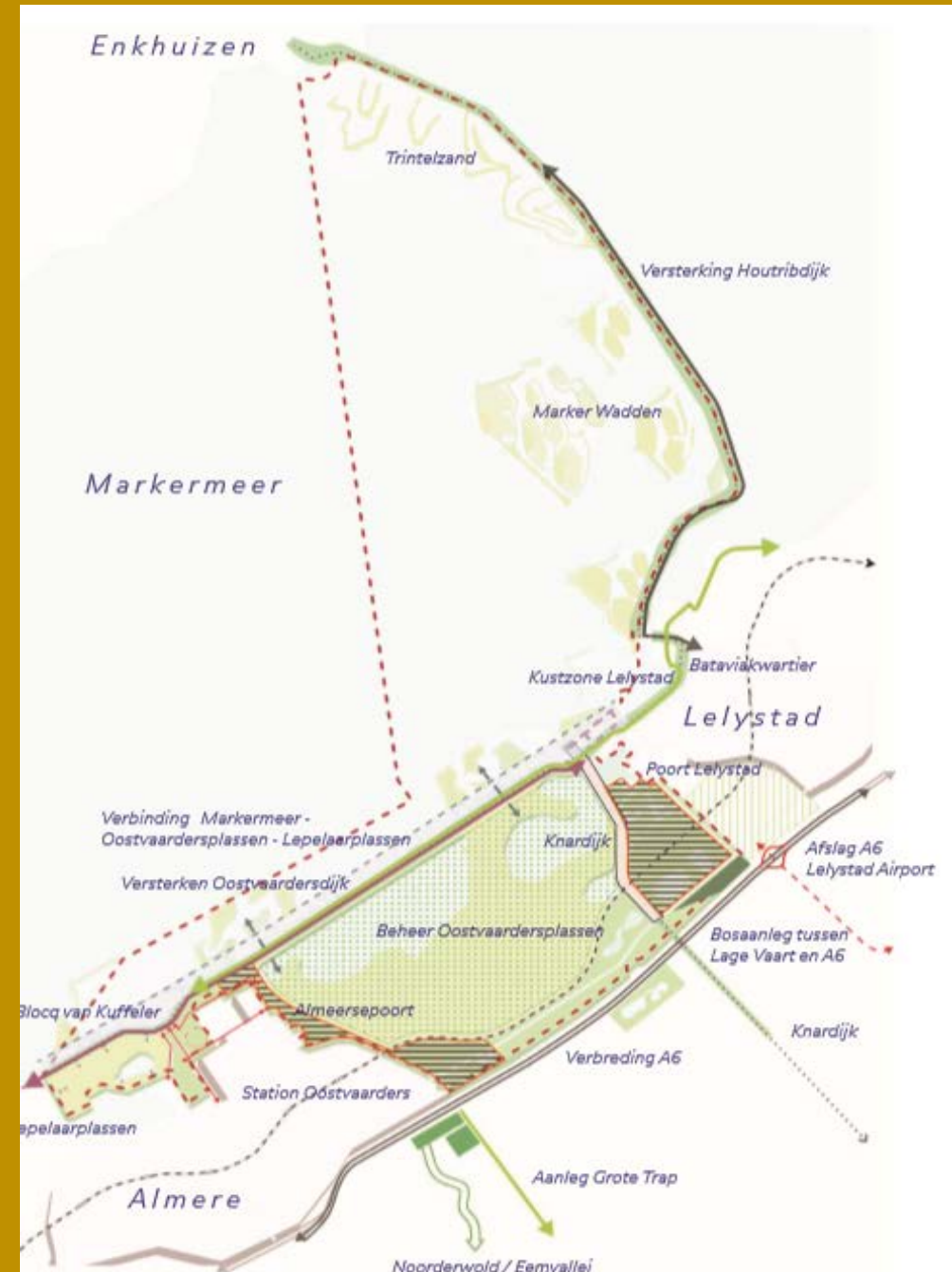
Ontwikkelingsvisie  
Nationaal Park Nieuw Land



# Proces




- 4 natuurgebieden: Lepelaarplassen, Oostvaardersplassen, Marker Wadden. Markermeer
- 16 projecten al in ontwikkeling en uitvoering
- Maart 2018: aanvraag voor status Nationaal Park
- 1 oktober: minister geeft status van Nationaal Park
- Eind 2018: concept-ontwikkelingsvisie om van vier natuurgebieden één park te maken
- 2019 e.v.: uitwerken van ontwikkelingsvisie




# Opgaven

- Markermeer is ecologisch een soepkom
- Oostvaardersplassen is uit evenwicht
- Almere en Lelystad zijn afgekeerd van Markermeer en Oostvaardersplassen
- MRA: stedelijke ontwikkeling uit evenwicht met natuur
- Visie om 4 natuurgebieden en 16 deelprojecten tot 1 nationaal park te ontwikkelen.



## AMBITIES

1. 4 natuurgebieden worden 1 Nationaal Park
2. Nieuw Land wordt een vogelparadijs van internationale betekenis
3. Versterken natuurbeleving: 2 miljoen bezoekers per jaar
4. Maakt ontwikkeling MRA mogelijk
5. Ontwikkelt zich flexibel en adaptief
6. Geeft en levert energie
7. Staat open voor initiatieven
8. Financieel stabiel
9. Heldere organisatiestructuur
10. Is van alle Nederlanders



## Vergroten, versterken en verbinden van de natuur

### Nieuwe Waterverbindingen

versterken de dynamiek van het watersysteem van de Lepelaarplassen en Oostvaardersplassen.

### Duizenden hectares nieuwe eilanden en ondieptes

voegen waardevolle leefgebieden aan het ecosysteem toe.

### Meer water

In de Hollandse Hout, in de vorm van sienen, nat grasland en andere watergebonden milieus, zorgt voor een grotere samenhang met de Oostvaardersplassen.

### Vernatting in een deel van het Wilgenbos en buitendijkse natuurontwikkeling

zorgen voor een betere ecologische verbinding tussen Lepelaarplassen en Oostvaardersplassen.



# Natuurbeleving in Nieuw Land

De top-12 mooiste plekken in Nieuw Land worden landschappelijk versterkt en beter ontsloten

## Eilanden en ondieptes

zorgen voor interessante vaardoelen en recreatieve voorzieningen

## 5 kilometer Knardijk één lang belvedere

tussen een natuurstation van de NS en een landmark aan het water

## Een veerdienst

verbindt Bataviakwartier, de Kop van de Knardijk en de Marker Wadden

## 50 km parkway

op de Houtribdijk en Oostvaardersdijk met panoramisch uitzicht

## Almeersepoort wordt verder ontwikkeld

met station Oostvaarders en gebied rond Blocq van Kuffeler

## Nieuw Land krijgt een etalage langs de A6

## Nieuwe afslag aan de A6

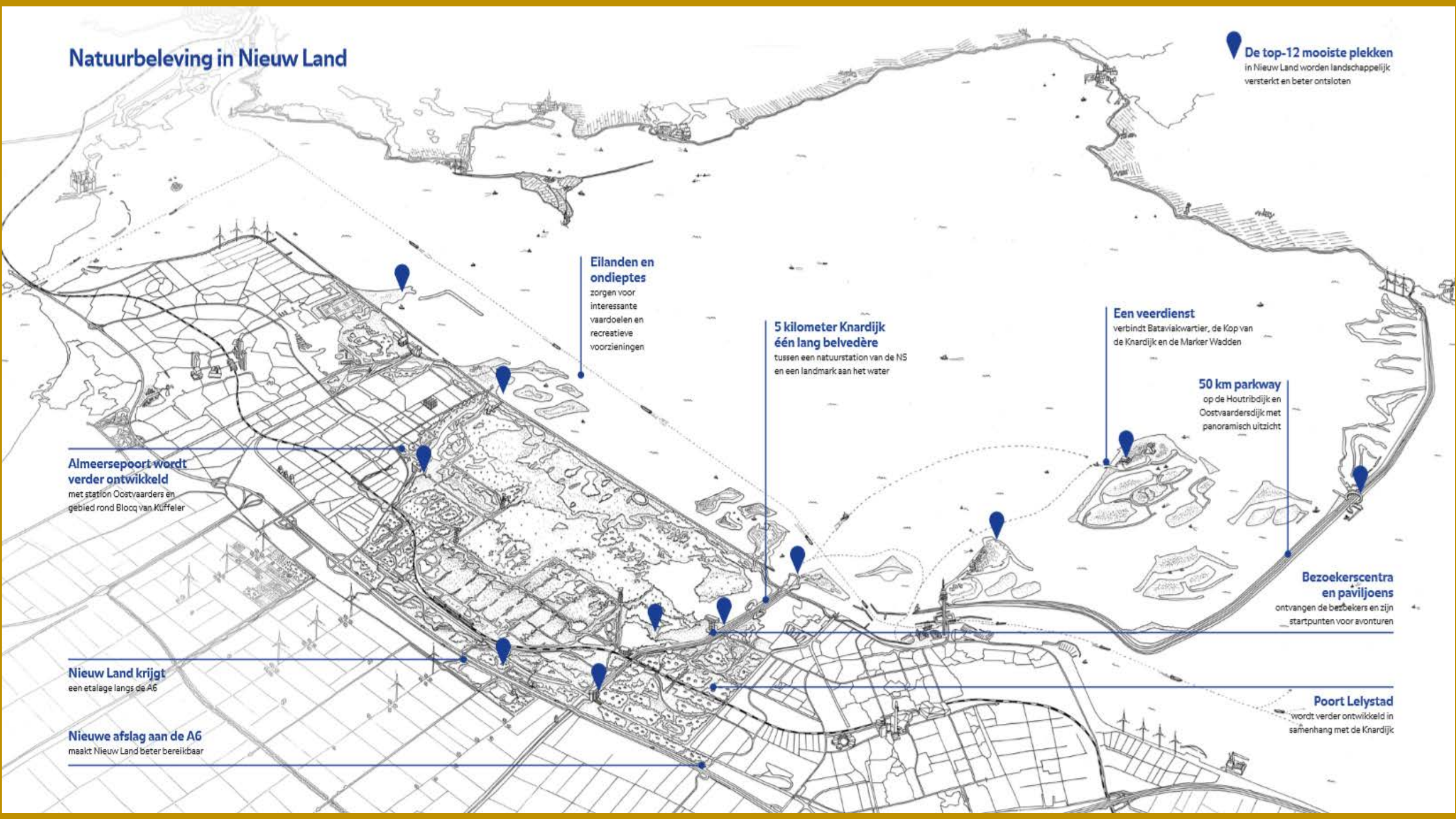
maakt Nieuw Land beter bereikbaar

## Bezoekerscentra en paviljoens

ontvangen de bezoekers en zijn startpunten voor avonturen

## Poort Lelystad

wordt verder ontwikkeld in samenhang met de Knardijk



## Samenwerken aan:

Ruimtelijke ontwikkelingen

Organisatie

Financiën

Educatie

Onderzoek

Marketing

Communicatie

### Marker Wadden

Lelystad, Provincie, Natuurmonumenten, RWS

### Kustzone Lelystad

Lelystad, Provincie, Natuurmonumenten, RWS,  
Waterschap

### Oostvaardersplassen en Lepelaarplassen

Almere, Lelystad, Provincie, Staatsbosbeheer, Flevolandschap, RWS,  
Waterschap

### Almeersepoort

Almere, Provincie, Staatsbosbeheer, Flevolandschap,  
RWS, Waterschap

### A6-Etalage

Almere, Lelystad, Provincie, Staatsbosbeheer,  
Flevolandschap, RWS, Waterschap

### Poort Lelystad

Lelystad, Provincie, Staatsbosbeheer

