



PROVINCIE
FLEVOLAND

Notitie Reikwijdte en Detailniveau
**Nationaal Programma
Ruimte voor Defensie**

Zienswijze

Commissie RND, 7 februari 2024



Nationaal Programma Ruimte voor Defensie

- NPRD wordt onderdeel Nota Ruimte
- Notitie Reikwijdte en Detailniveau (NRD) ter inzage: 18-12-2023 / 12-02-2024

Vooraf:

- Strategisch Vastgoedplan 2022 Rijk
 - moderne krijgsmacht vraagt andere vastgoedbehoeften
 - werkomstandigheden personeel
 - duurzaamheid: klimaatneutraal en fossielvrij maken
 - financiën afgestemd op vastgoed
- December 2022: Rijksbrief met voorlopige voorkeurslocatie nieuwe kazerne
- Juni 2023: opstellen Nationaal Programma Ruimte voor Defensie

Locatiekeuzen Ruimtebehoeften Defensie

- Bestaande locaties intensiever benutten en/of uitbreiden
- Nieuwe locaties en gebieden, bovenregionale afweging : o.a. Flevoland



Behoeften waarvoor in beeld

Flevoland

- | | |
|--|------------------|
| 1. Versterken en concentreren ondersteunende eenheden | 4 locaties |
| 2. Extra locatie grootschalige munitieopslag | 2 locaties |
| 3. Nieuwe munitieopslag SIC | 1 locatie |
| 4. Nieuw terrein voor oefenen en trainen met explosieven (springterrein) | ??? |
| 5. Oefenen in verstedelijkt gebied | |
| 6. Nieuw amfibisch oefengebied | |
| 7. Gegarandeerde havencapaciteit Host Nation Support | |
| 8. Toename gebruik jachtvliegtuigcapaciteit | |
| 9. Onbemande maritieme helikopters | |
| 10. Stationering en corridors onbemande drones voor cargo | Corridor |
| 11. Laagvlieggebieden helikopters | 1 locatie |
| 12. Helikopterlandingsplaatsen | Bij oefenterrein |
| 13. Korte/smalle onverharde landingsbaan tactisch luchttransport | |
| --. Graven (loopgraven) op oefenterrein | Bij oefenterrein |

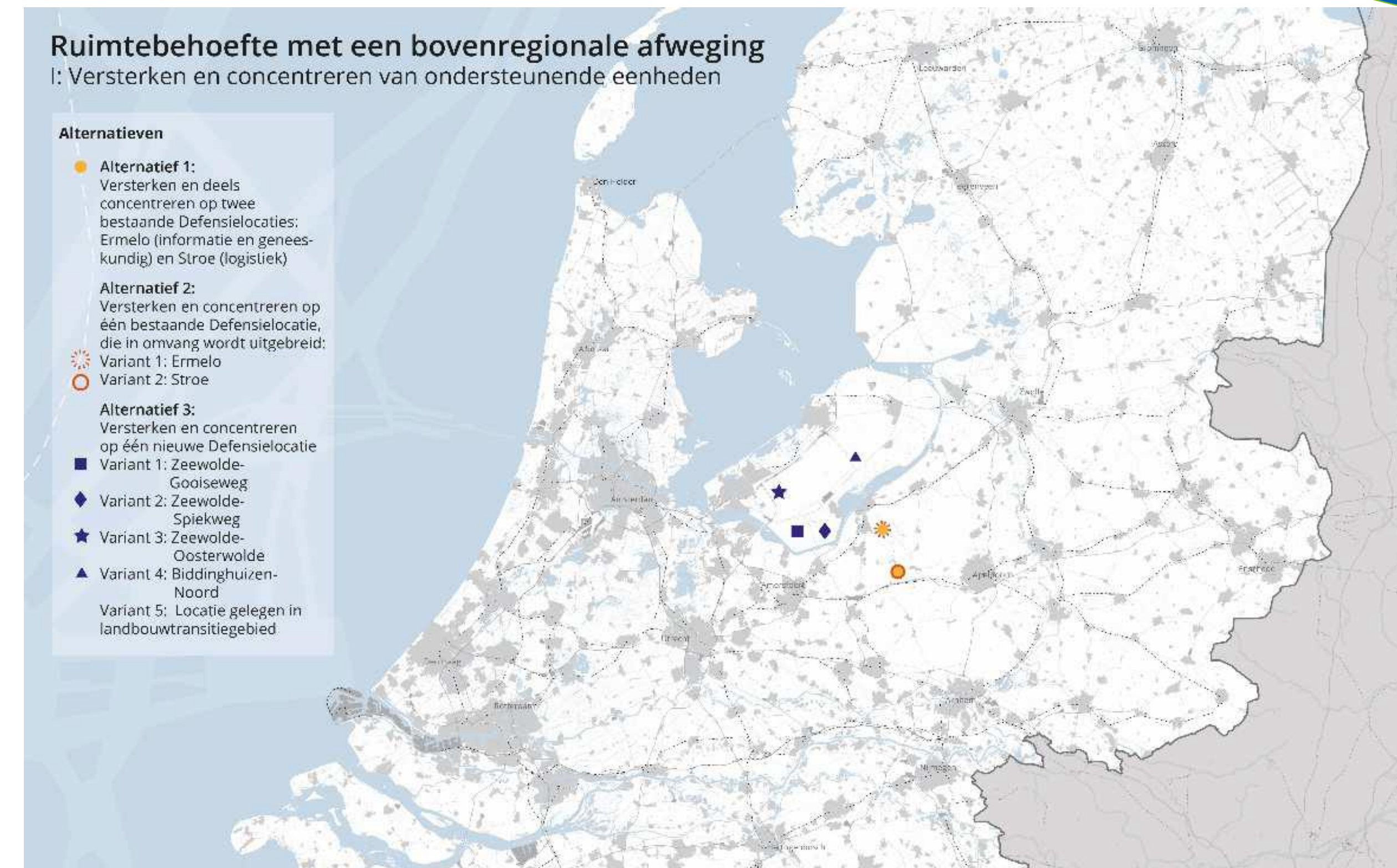
**Hierna wat het Rijk aangeeft in de NRD
(in blauw aangegeven op sheet 6 t/m 13)**

Ondersteunende diensten - nieuwe kazerne?

Rijk:

- 570 ha (bij bestaand 370 ha)
- 4 locaties in Flevoland
- geneeskundig
- logistiek
- information manoeuvre
- oefenterrein
- combi met opleidingseenheden
- midden van het land

- Naast clustering ook uitbreiding
- Koppel: helikopterlandingsplek
- Koppel: (loop)graven op terrein
- Kans: landbouwtransitiegebied

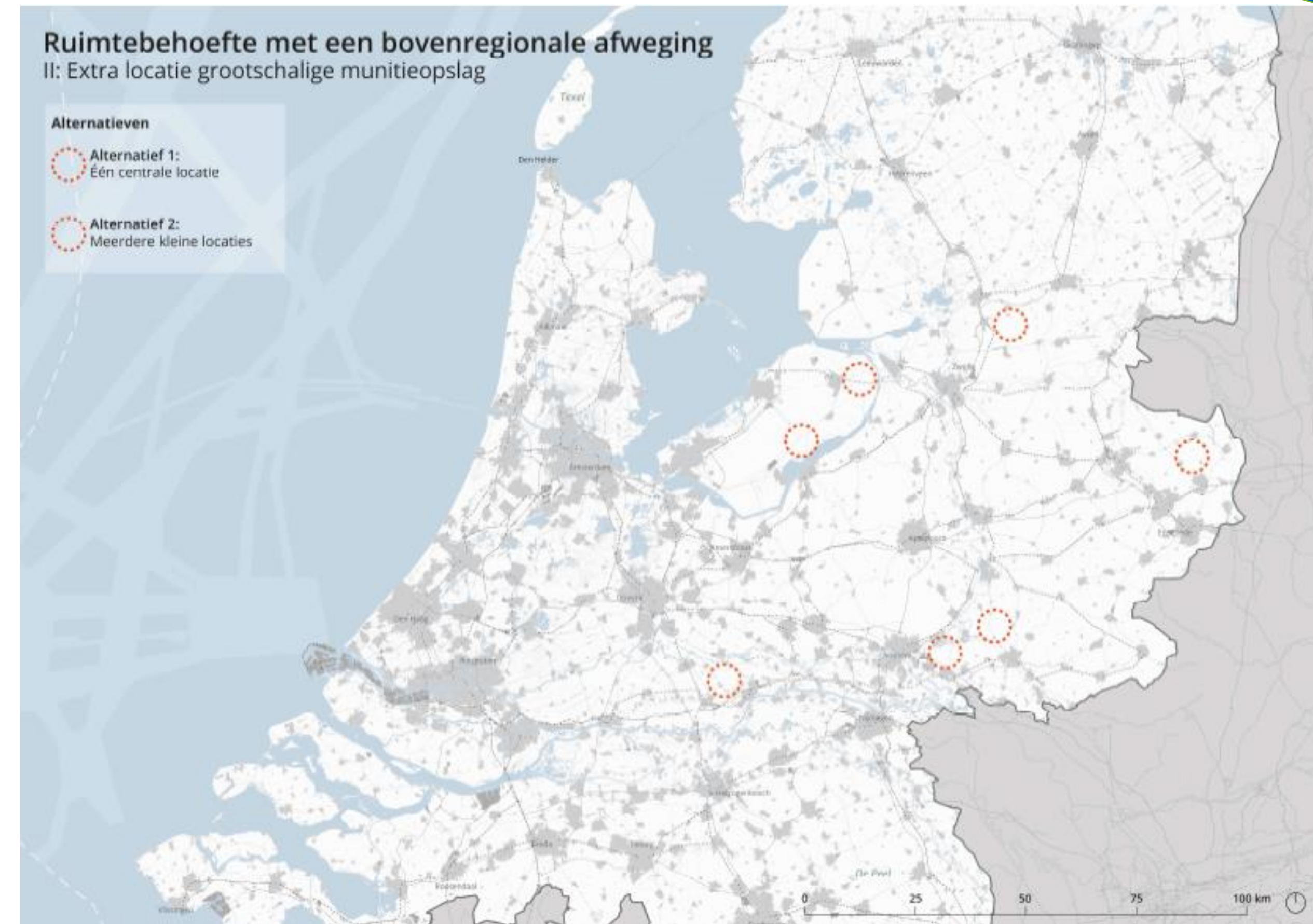


Grote munitieopslag

Rijk:

- 70 ha
- 2 locaties in Flevoland
- extra (reserve) capaciteit modernere inrichting tijdelijke opslag en doorvoer naar andere landen
- logistiek bereikbaar
- 1 of meer locaties nodig

- Koppel: helikopterlandingsplek
- Kans: landbouwtransitiegebied
- Kans: functiecombi met natuur



Snel inzetbare capaciteit (munitie in zeecontainers)

Rijk:

- 22 ha (480 containers)
- 1 locatie in Flevoland
- onbeschermd: gevarenzone 7,5 km
- nabij Eemshaven
- nabij grootschalige opslag
- 1 of meer locaties nodig



Springstof oefenterrein

Rijk

- 700 ha (minimaal 300 ha)
- nog geen voorselectie
- veiligheidsafstand 1,5 km
waarbinnen specifiek uitgeruste
bebouwing
- niet te combineren met regulier
oefenterrein
- nabij genie-eenheden

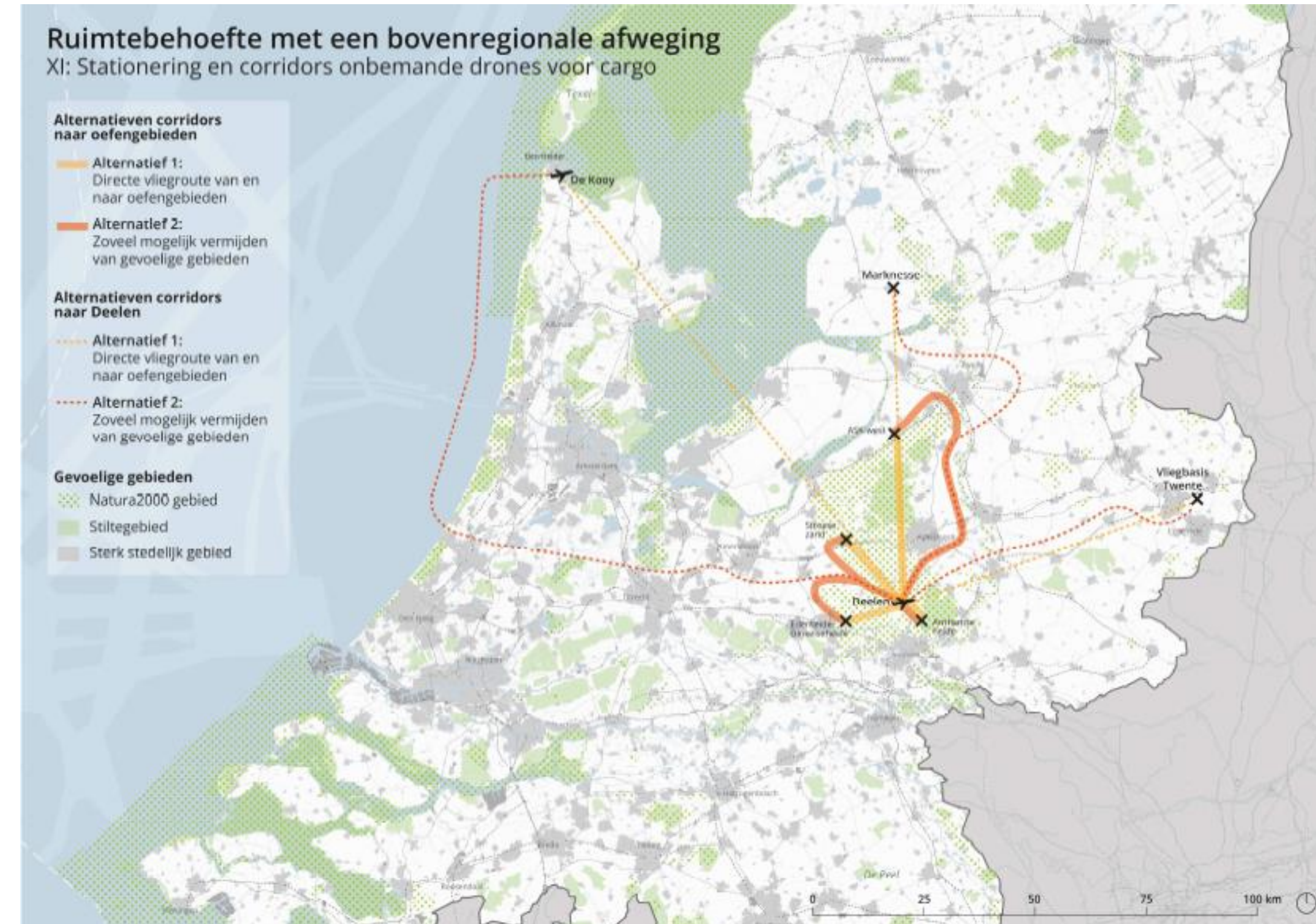
- Gevolgen: bebouwde omgeving
- Kans: landbouwtransitiegebied



Onbemande cargo drones

Rijk:

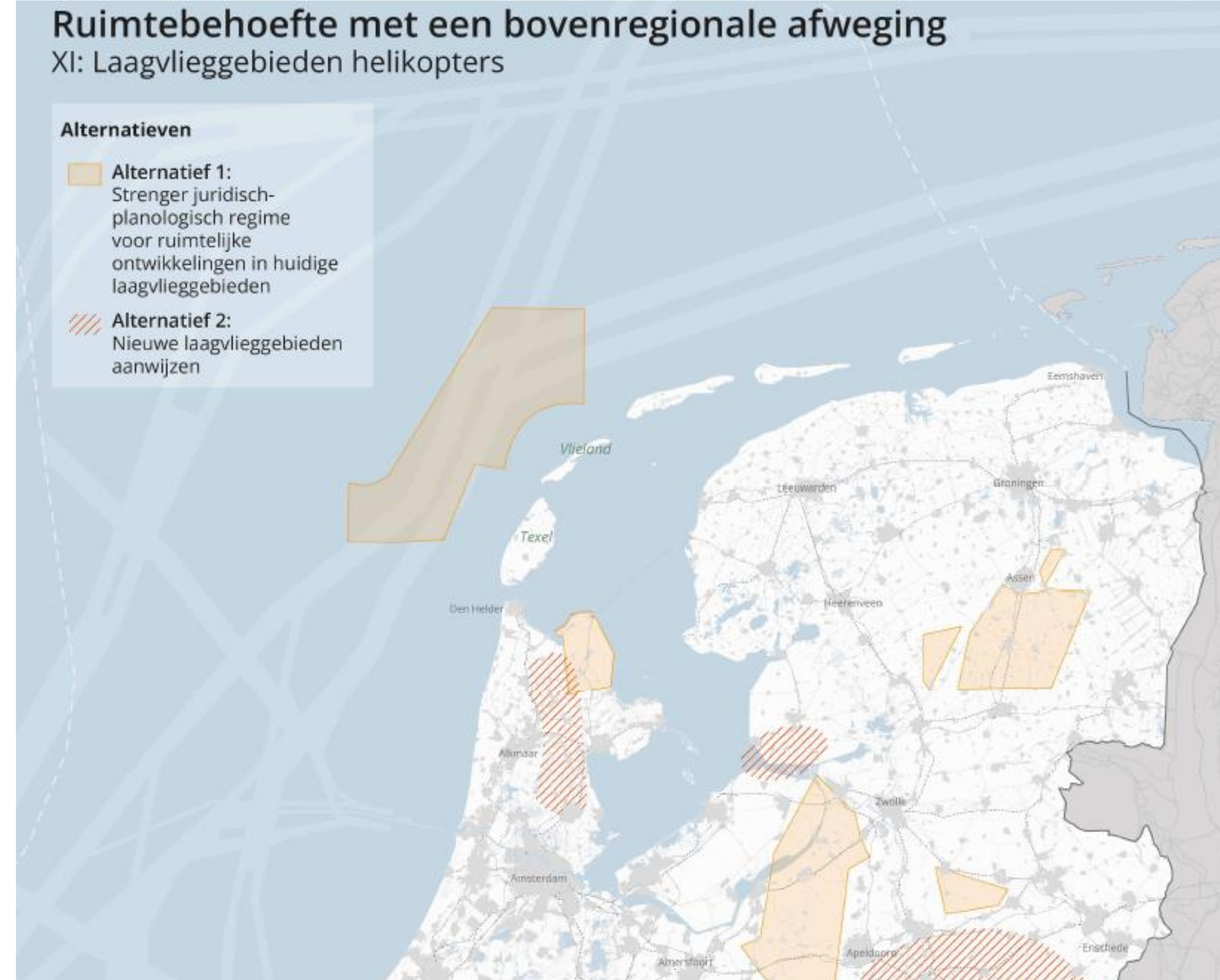
- corridor naar kennishub
- 2 varianten:
 - kortste route en
 - route zonder gevoelige gebieden
- cargo drone zwaarder dan 150 kg
- corridor:
 - 4.000 ft breed en
 - 1.500 tot 4.000 ft in hoogte



Laagvlieggebied helikopters

Rijk:

- 1 locatie in Flevoland
- zo laag vliegen als voor opdracht nodig
- afwisseling in training
- geen obstakels
- afleiding en verstoring voorkomen
- planologische regime



Helikopter landingsplek

- bij kazerne of oefenterrein
- landingsplek met max aantal vliegtuigbewegingen en vaste in- en uitvliegroutes
- training met grondeenheden
- afwisseling in training

Ruimtebehoefte met een bovenregionale afweging XII: Helikopterlandingsplaatsen

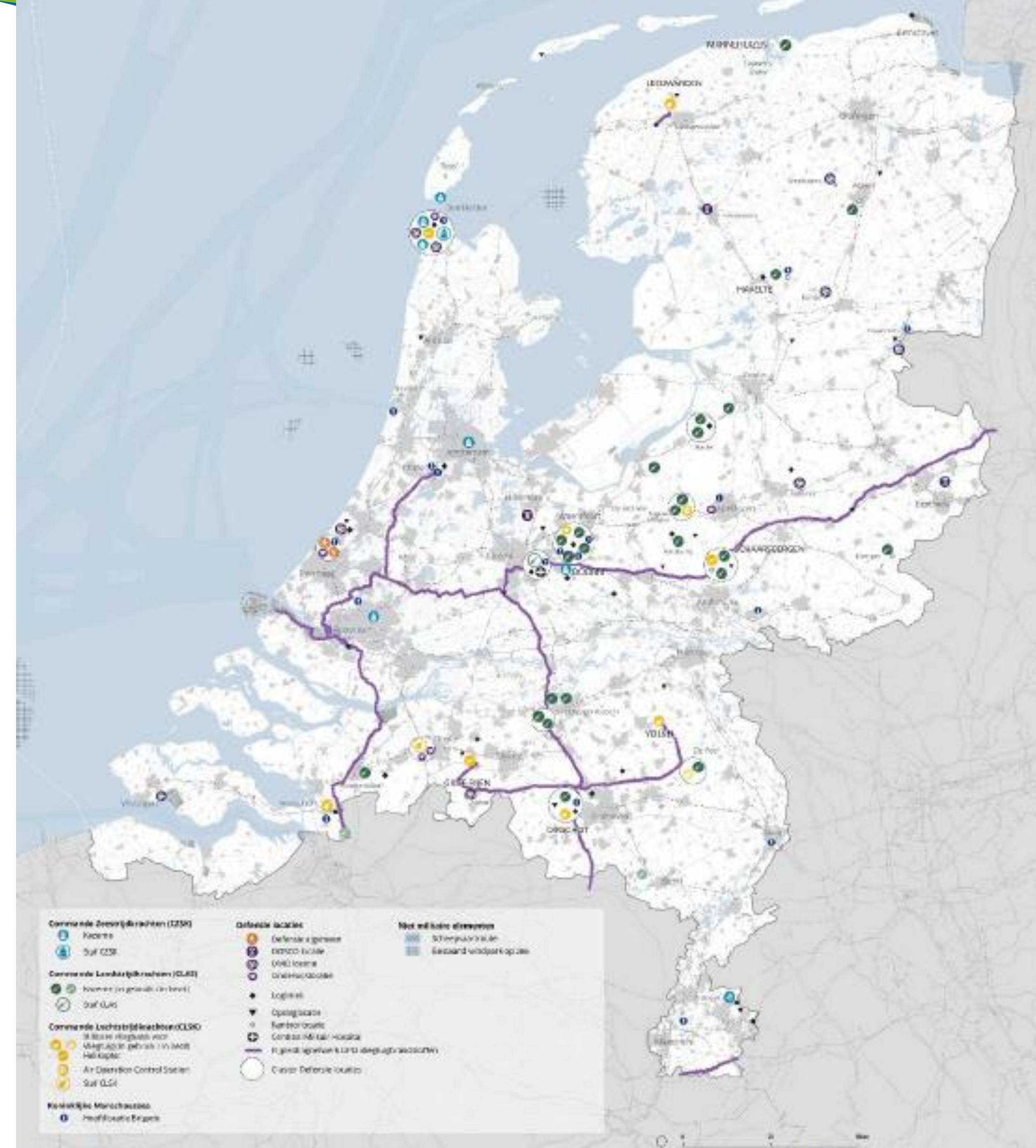
Alternatieven

-  **Alternatief 1:**
Intensiveren bestaande
helikopterlandingsplaatsen
-  **Alternatief 2:**
Uitbreiden helikopterlan-
dingsplaatsen op oefenge-
bieden binnen een straal
van 60 kilometer van
Schaarsbergen, Assen,
Roosendaal en
Nieuw Milligen



Graven op oefenterrein

- bij kazerne of oefenterrein
- behoefte aan trainen met loopgraven



figuur 3.1 Overzicht kazernes, haven en luchtmachtbases huidig beeld (2023)

Voorgestelde reactie vanuit de provincie

Context zienswijze

- Kabinet maakt locatiekeuzen
- Meegeven van omstandigheden waar kabinet rekening mee moet houden
- Afstemming met gemeenten en waterschap

Voorgenomen zienswijze

- Afstemming met andere opgaven en trajecten
- Bijdrage aan meer evenwichtiger ontwikkeling:
 - werkgelegenheid en voorzieningen (MIRT-brief)
- Sturingsfilosofie voor landelijk gebied
 - structurerende keuzes Nationaal Programma Landelijk Gebied, o.a. zorgvuldig omgaan met landbouwgebieden
 - meekoppelkansen, meerwaarde
 - aandacht voor/met zittende inwoners en ondernemers

Voorgenomen zienswijze

- Gronden en rol RVB
- Gestand doen eerdere communicatieafspraken omtrent voorlopige voorkeurslocatie kazerne
- Periode van onzekerheid zo kort mogelijk voor betrokkenen alle locaties

Planning

- NRD
- Opstellen planMER
- Ter inzage:
MER en ontwerp NPRD
- Vaststellen NPRD en MER
- Q1 2024
- Q1-Q2 2024
- Q3 2024
- Q4 2024

NPRD wordt onderdeel Nota Ruimte