

*Onderwerp*

Toepassing Spelregels EHS begrenzing ten behoeve van uitvoering project Nieuwe Natuur Oostkant Dronten

Kern mededeling:

Bij de vaststelling van de Spelregels compensatie ingrepen in de EHS' (spelregels EHS) in 2010 hebben uw Staten de bevoegdheid de regels toe te passen bij herbegrenzing van het Natuurnetwerk Nederland (NNN) om andere dan ecologische redenen overgedragen aan het college van Gedeputeerde Staten. Wij hebben aan u toegezegd dat u geïnformeerd wordt over de toepassing van deze spelregels. Het betreft een beperkte aantasting van de NNN als gevolg van de uitvoering van het project Nieuwe Natuur Oostkant Dronten.

Mededeling:

Het college heeft gebruik gemaakt van de bevoegdheid die u haar in 2010 heeft verleend om de NNN (voorheen EHS) te herbegrenzing om andere dan ecologische redenen. Bij de voorgenomen realisatie project Nieuwe Natuur Oostkant Dronten, bij de vergroting van het erf Spijkweg 9 (tot maximaal 2,5 ha), is geconstateerd dat een groot deel van het plangebied overlapt met de huidige begrenzing van de NNN (NNN-gebied Het Spijk). Als gevolg van deze ontwikkeling zal 1,4 ha aan de NNN worden onttrokken. Conform de spelregels EHS zal dit worden gecompenseerd door 1,9 ha elders als NNN te herbegrenzen. Om deze ontwikkelingen mogelijk te maken heeft de gemeente Dronten in april 2021 een nieuw bestemmingsplan vastgesteld. Aan de voorwaarden van de Spelregels EHS wordt zodoende voldaan. Het college heeft dan ook ingestemd met het verzoek om herbegrenzing.

*Bijlagen**Registratienummer*

2810637

Datum

6 juli 2021

Afdeling/Bureau

SENB

*Openbaarheid***Openbaar***Portefeuillehouder***Hofstra, H.J.**

Ter kennisname aan PS en
burgerleden

Mededeling

Bladnummer

2

Registratienummer

2810637






Naam bijlage:	eDocs nummer:	Openbaar in de zin van de WOB (ja/nee aangeven)
Kaart herbegrenzing Het Spijk	2810387	Ja

Ter inzage in de leeskamer

Naam bijlage:	eDocs nummer:	Openbaar in de zin van de WOB (ja/nee aangeven)
		Tot

NATUURNETWERK NEDERLAND | FLEVOLAND

LOCATIE AANPASSING NNN: SPIJKWEG 9
GEMEENTE DRONTEN

-   Ecologische verbinding
-  Natuurnetwerk Nederland | Flevoland
-  Te compenseren NNN gebied (14.582 m²)
-  Compensatie NNN gebied (19.023 m²)

